



Ciclovie (pianificazione aggiornata al 2023)

-  di interesse regionale - itinerario di primo livello
-  di interesse regionale - itinerario di secondo livello
-  di interesse d'ambito


**Cammini (aggiornati al 2023)**

- |   |   |
|---|---|
|  | alpe adria trail  |
|  | cammino delle 44 chiesette votive delle valli del ratzone |
|  | cammino celeste   |
|  | cammino celeste (variante)                                |
|  | sentiero italia   |
|  | via alpina itinerario giallo                              |
|  | via delle abbazie   |
|  | via flavia  |
|  | via postumia  |
|  | via romea aquileiese                                      |
|  | via romea aquileiese (variante)                           |
|  | sentieristica   |






### Vie d'acqua

- corsi d'acqua navigabili e canali lagunari
- litoranea veneta
- porti, darsene, approdi, discese in acqua
- servizi di collegamento marittimo esistenti o da potenziare

## Infrastrutture

-  percorsi panoramici
-  linee ferroviarie attive
-  linee ferroviarie dismesse

### Nodi di intermodalità

- |   |  |
|---|--|
|  | di primo livello                                     |
|  | di secondo livello                                   |
|  | stazione ferroviaria che effettua servizio ordinario |
|  | stazione o fermata soppressa dal servizio            |
|  | stazioni ferroviarie su linee dismesse               |

### Beni culturali e ambientali

- polo di altro valore simbolico
- archeologia rurale e industriale
- architettura fortificata
- cente e cortine
- siti spirituali
- vile venete e dimore storiche
- aree archeologiche
- core areas della rete ecologica

### Indicazioni progettuali

- |  |   |
|--|---|
|  | realizzazione di nodi di interscambio bici-carica   |
|  | introduzione della femata per potenziare l'intermodalità bici-treno (MCOTRA)  |
|  | valorizzazione dell'entrovia della Litoranea Veneta   |
|  | valorizzazione delle vie d'acqua di collegamento tra la laguna e entroterra e della fruizione intermodale dei corsi d'acqua della bassa pianura padonense |
|  | valorizzazione e realizzazione di percorsi di fruizione delle valli laterali  |
|  | valorizzazione dei collegamenti transregionali e transfrontalieri   |
|  | ripristino dell'ippovia del Comor   |
|  | prolungamento della ciclabile del Comor fino alla foce  |
|  | estensione del servizio MCOTRA verso Trieste  |
|  | valutazione delle criticità negli attraversamenti dei corsi d'acqua   |
|  | valutazione e mitigazione dei potenziali disturbi agli habitat  |
|  | realizzazione di collegamenti a percorsi tematici   |
|  | rafforzamento e realizzazione di connessioni ciclopeditone tra percorsi   |

